

Relatori:

**Dr. Michele Ruffa** – Urbanista ed Esperto in Sistemi Informativi Territoriali

**Ing. Raffaele Critelli** – esperto programmatore, responsabile della produzione di moduli web gis presso la Urban GIS s.a.s.

In attuazione del art. 7 del D.P.R. 7/8/2012, n.137 relativo all'aggiornamento e sviluppo professionale continuo, il corso è destinato agli iscritti all'Ordine Professionale degli Architetti, Pianificatori, Paesaggisti e Conservatori di Catanzaro.

**Il numero dei posti è limitato a 20/25 partecipanti**

Per ulteriori informazioni sul corso, rivolgersi a:

**Segreteria dell'Ordine degli Architetti P.P.C. della provincia di Catanzaro**

Via Paparo, n.13 - 88100 Catanzaro  
Tel. +39 0961 741120 Fax. +39 0961 794712  
e-mail: [architetticatanzaro@awn.it](mailto:architetticatanzaro@awn.it)

ref. Ordine: arch. Pino La Scala 338 8895406

**Il costo individuale è di € 100,00**

BANCA UBI CARIME

IBAN. It 26 X 03067 04400 000000000980

causale: Corso Urban GIS

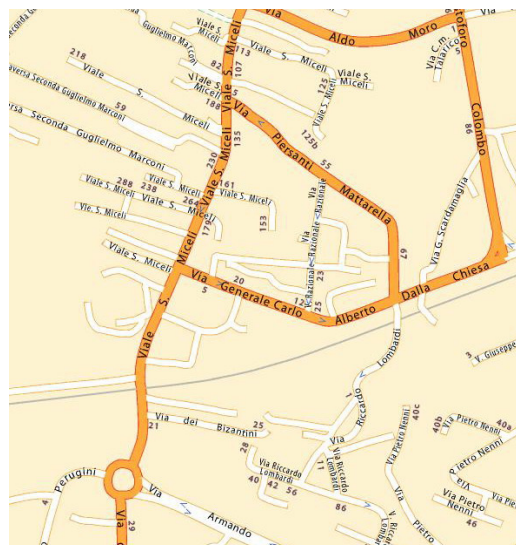


### Calendario

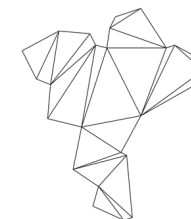

19 - 20 giugno 2014 (ore 15.00 - 20.00)  
Totale ore del Corso: n. 8 ore

(Riconoscimento dei Crediti formativi)

**Sede del Corso:** Istituto Tecnico per Geometri, Via S. Miceli – 88046, Lamezia Terme



## Corso di orientamento ai Sistemi Informativi Territoriali attraverso l'uso del Quantum GIS



ORDINE DEGLI ARCHITETTI  
PAESAGGISTI PIANIFICATORI E CONSERVATORI  
DELLA PROVINCIA DI CATANZARO



**Premessa:**

Le applicazioni GIS costituiscono gli strumenti più efficienti e innovativi per la gestione ed elaborazione di grandi quantità di dati geografici.

La possibilità di una gestione dei dati territoriali a scala variabile e la struttura “aperta” di tale strumento sono due delle caratteristiche più apprezzate dai tecnici e dagli studiosi che lavorano in questo abito.

Attraverso i sistemi GIS le informazioni territoriali possono essere inserite in un contenitore unico che permette non solo di salvarle e conservarle, ma anche di studiarle ed elaborarle.

**Obiettivi:**

L'obiettivo del corso è quello di apprendere l'uso del software *Quantum GIS* (il migliore desktop mapping *freeware e open source*) acquisendo conoscenze e competenze che permettano di operare in modo indipendente nella gestione della propria cartografia, di facilitare la realizzazione di elaborati cartografici ed ampliare i propri ambiti professionali; entrare nella logica condivisa del dato, facendo proprie le procedure di acquisizione e conversione dei dati.

**Attestazione:**

La partecipazione al corso darà diritto al rilascio dell'attestato di frequenza e al riconoscimento dei crediti formativi, se il professionista frequenterà almeno l'80% del monte ore previste dal programma. La partecipazione, per limiti imposti dall'organizzazione, è limitata ad un massimo di 20/25 professionisti, le domande d'iscrizione verranno accettate in ordine di arrivo prima dell'avvio del corso entro e non oltre il 12 GIUGNO 2014 presso la segreteria dell'Ordine degli Architetti PPC della provincia di Catanzaro.

Ulteriori informazioni possono essere assunte attraverso la segreteria dell'Ordine degli Architetti tel. 0961 741120.

**COSTO DEL SEMINARIO: € 100,00**

VALORE FORMATIVO:

- attestato di frequenza;
- crediti formativi richiesti : 8